

至名色、万場ルート
大杉山登山道

蘇武岳
1074.4m

そぶがたけ

蘇武岳登山MAP

(大糠ルート・寺河内ルート)

2013.3

蘇武岳ファンクラブ

990m

9合目

蘇武展望台
970m

(大糠・寺河内
合流・分岐)

8合目

馬の背

7合目

(登山道分岐)

土俵場

(登山道分岐)

6合目

清水ヶ平

(登山道分岐)

5合目

4合目

(登山道分岐)

3合目

(登山道分岐)

2合目

2合目

大糠山

(登山道分岐)

1合目

大糠神社

(大糠登山口)

(登山道分岐)

村岡

観光案内所

道の駅

「村岡ファームガーデン」

大糠バス停

おおぬか

大糠

てらかわうち

寺河内

寺河内バス停

至金山峠

かかやま

耀山

村岡

文

文










文

文

光陽

高井



-  登山道
-  作業道
-  大幹線林道
-  舗装道
-  国道
-  通称名
-  登山口
-  登山道分岐
-  バス停

